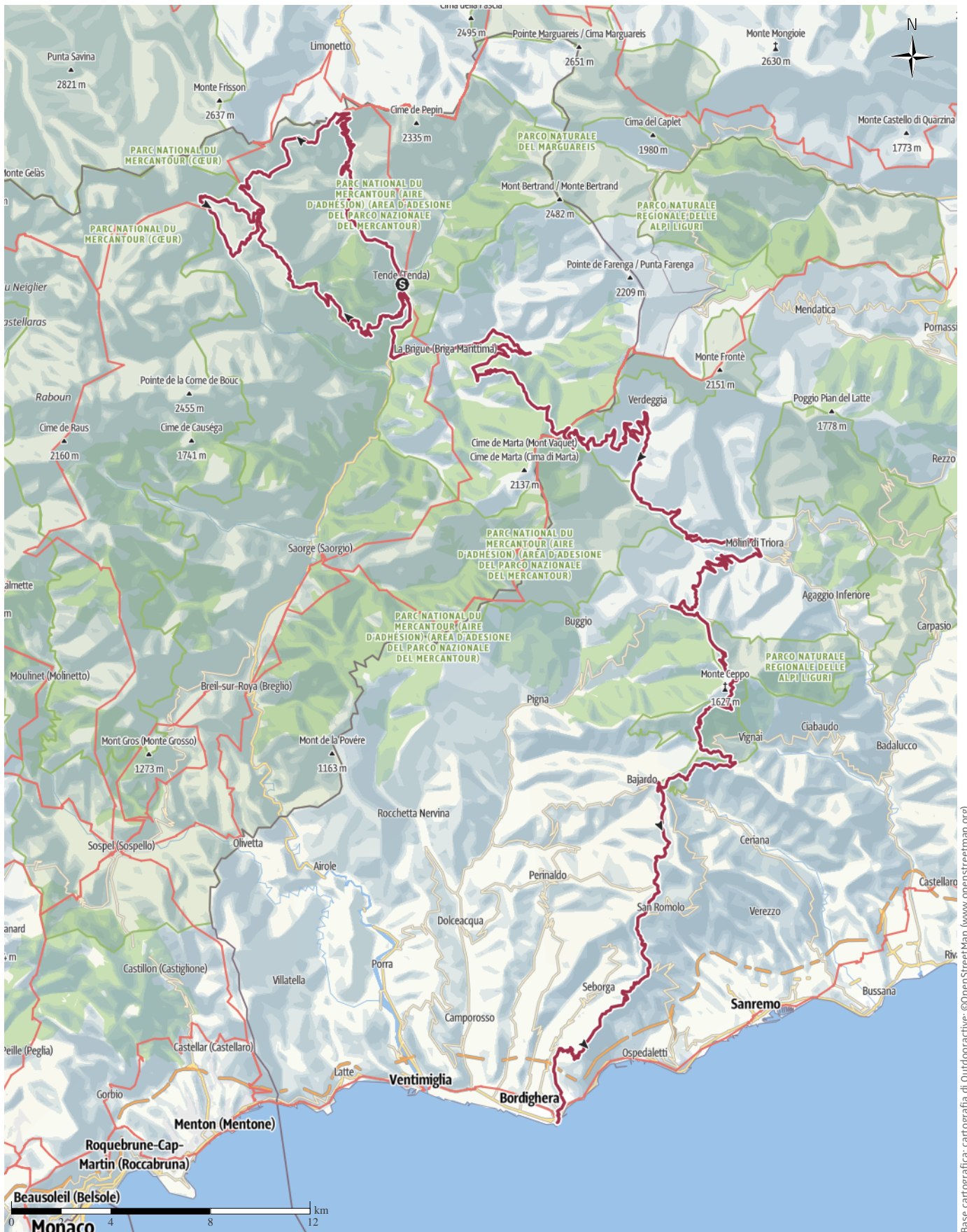


CicloBicknell Official

↔ 153,9 km | ⌚ 48:25 h | ⚡ 4.829 m | ⚡ 5.633 m | Difficoltà -

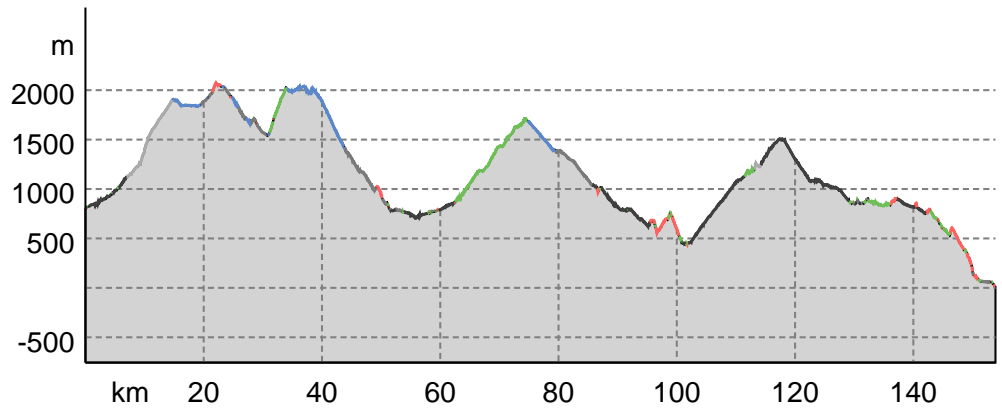


Base cartografica: cartografia di Outdooractive; ©OpenStreetMap (www.openstreetmap.org)

Tipo di strada

Asfalto	24,7 km
Strada	22,4 km
sterrata	
Sentiero	30 km
naturalistico	
Sentiero	14,4 km
Strada	53,4 km
Sconosciuto	8,9 km

Profilo altimetrico



Dati del percorso

Escursione

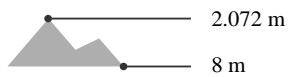
Lunghezza ↔ 153,9 km

Durata 🕒 48:25 h.

Salita ⬆️ 4829 mt

Discesa ⬇️ 5633 mt

Livello sul mare



Stefano Scialli

Ultimo aggiornamento: 26.01.2023

Apri il percorso sul tuo Smartphone



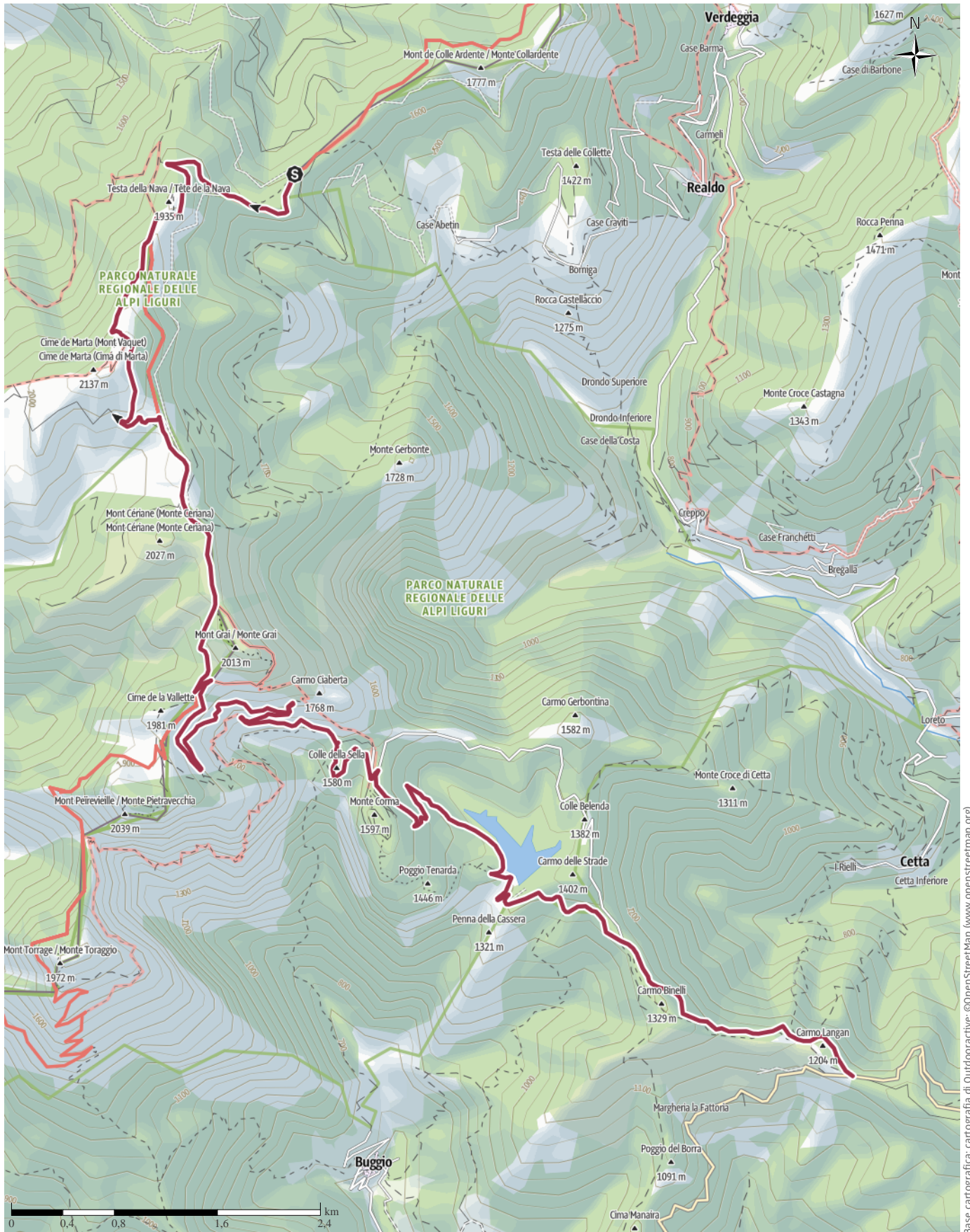
Scannerizza questo codice QR e salva questo percorso per l'uso offline, condividilo con gli amici e altro...

Sito web

<https://out.ac/IH3PzB>

CicloBicknell Official - variante Melosa

← 18,5 km | ⌚ 5:40 h | ▲ 389 m | ▼ 975 m | Difficoltà -



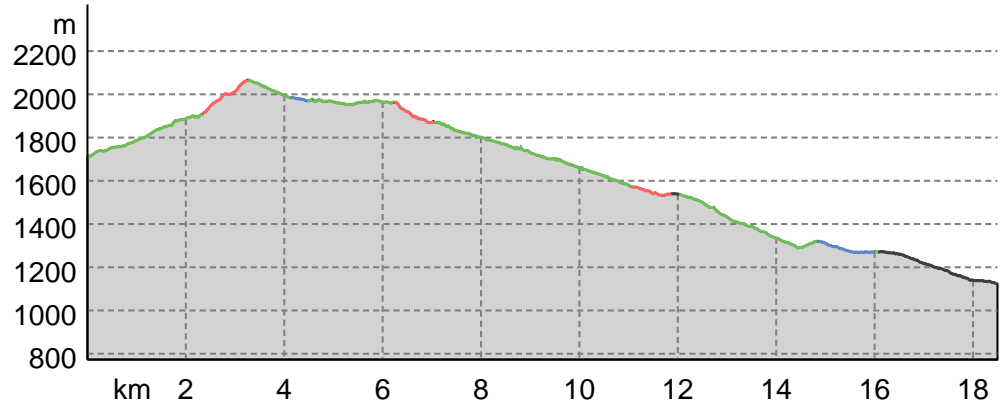
Base cartografica: outdooractive; ©OpenStreetMap (www.openstreetmap.org)

CicloBicknell Official - variante Melosa

Tipo di strada

Strada	1,5 km
sterrata	
Sentiero	11,9 km
naturalistico	
Sentiero	2,5 km
Strada	2,6 km

Profilo altimetrico



Dati del percorso

Escursione

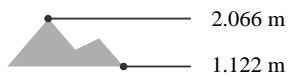
Lunghezza ↔ 18,5 km

Durata 🕒 5:40 h.

Salita ⬆️ 389 mt

Discesa ⬇️ 975 mt

Livello sul mare

**Stefano Scialli**

Ultimo aggiornamento: 26.01.2023

Apri il percorso sul tuo Smartphone



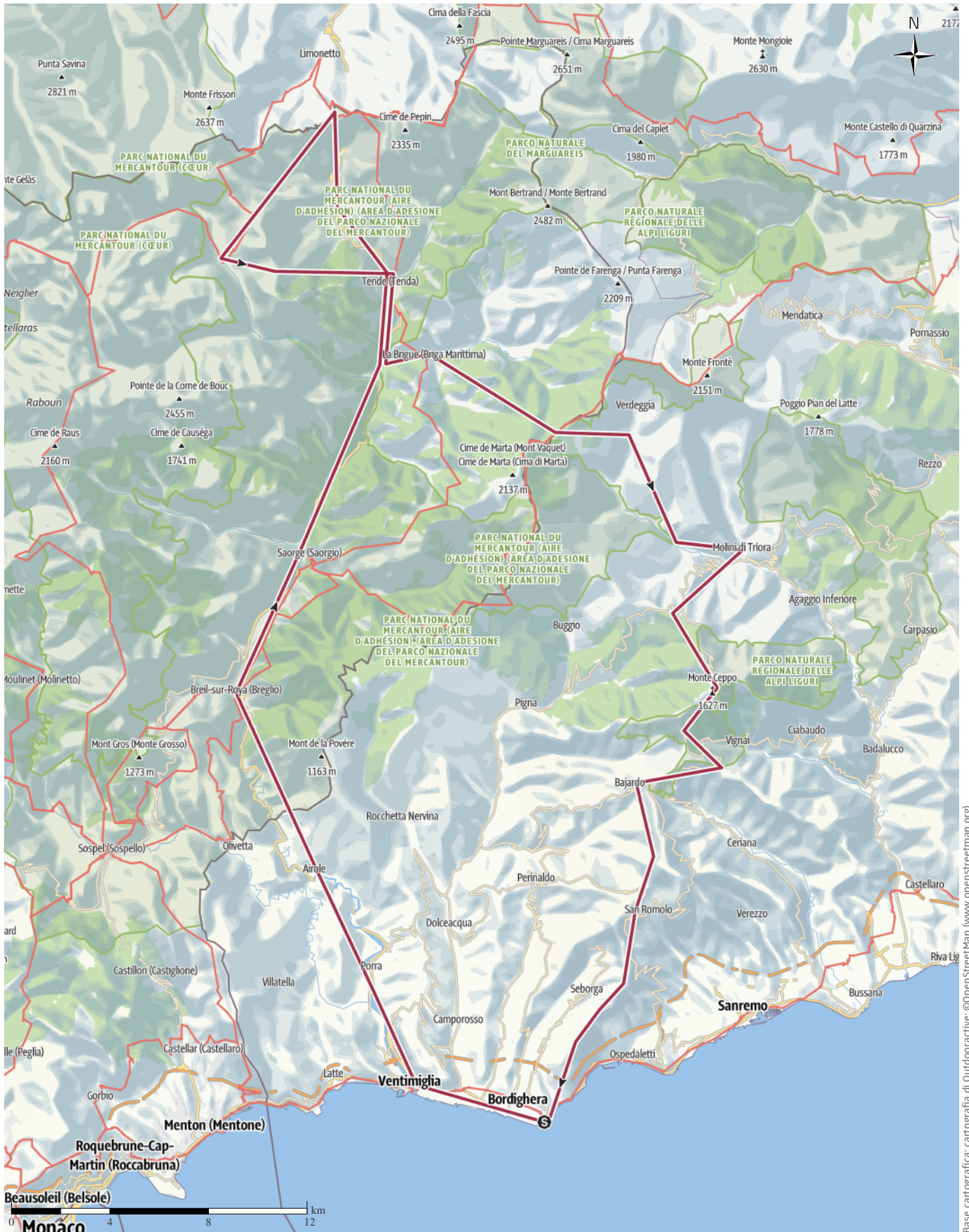
Scannerizza questo codice QR e salva questo percorso per l'uso offline, condividilo con gli amici e altro...

Sito web

<https://out.ac/IH3R4X>

CicloBicknell Official Itinerario

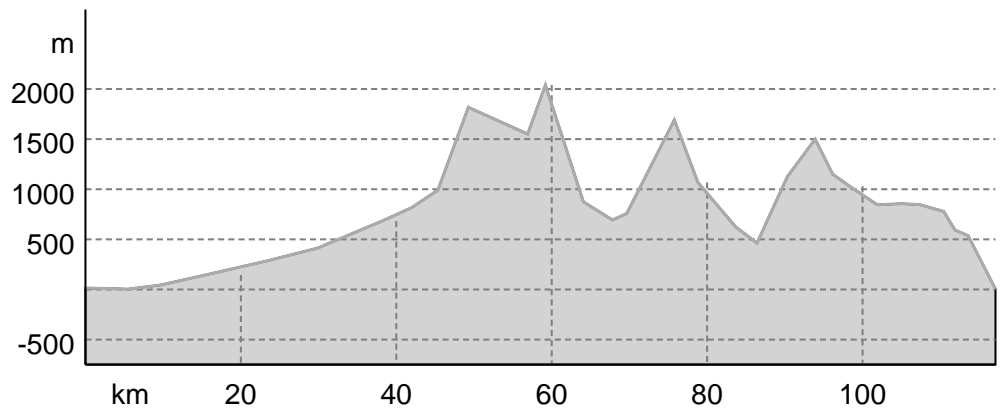
↔ 117,1 km | ⌚ 35:30 h | ▲ 4.337 m | ▼ 4.347 m | Difficoltà -



Base cartografica: cartografia di Outdooractive; ©OpenStreetMap (www.openstreetmap.org)

CicloBicknell Official Itinerario

Profilo altimetrico



Dati del percorso

Escursione

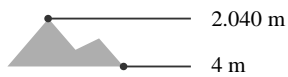
Lunghezza ↔ 117,1 km

Durata 🕒 35:30 h.

Salita ↗ 4337 mt

Discesa ↘ 4347 mt

Livello sul mare



Stefano Scialli

Ultimo aggiornamento: 26.01.2023

Apri il percorso sul tuo Smartphone



Scannerizza questo codice QR e salva questo percorso per l'uso offline, condividilo con gli amici e altro...

Sito web

<https://out.ac/IH3R9X>